

14 февраля 2018 года

8\5

**О проекте планировки линейного
объекта – водопровод по
Производственной улице (ЗАО)**

В соответствии с Федеральным законом от 6 октября 2003 года № 131-ФЗ «Об общих принципах организации местного самоуправления в Российской Федерации», Законом города Москвы от 6 ноября 2002 года № 56 «Об организации местного самоуправления в городе Москве», подпунктом 13 пункта 1 статьи 6 Устава муниципального округа Солнцево **Совет депутатов муниципального округа Солнцево принял решение:**

1. Принять к сведению и одобрить без предложений и дополнений проект планировки линейного объекта – водопровод по Производственной улице (ЗАО).

2. Направить настоящее решение в Окружную комиссию по вопросам градостроительства, землепользования и застройки при Правительстве Москвы в Западном административном округе города Москвы, управу района Солнцево.

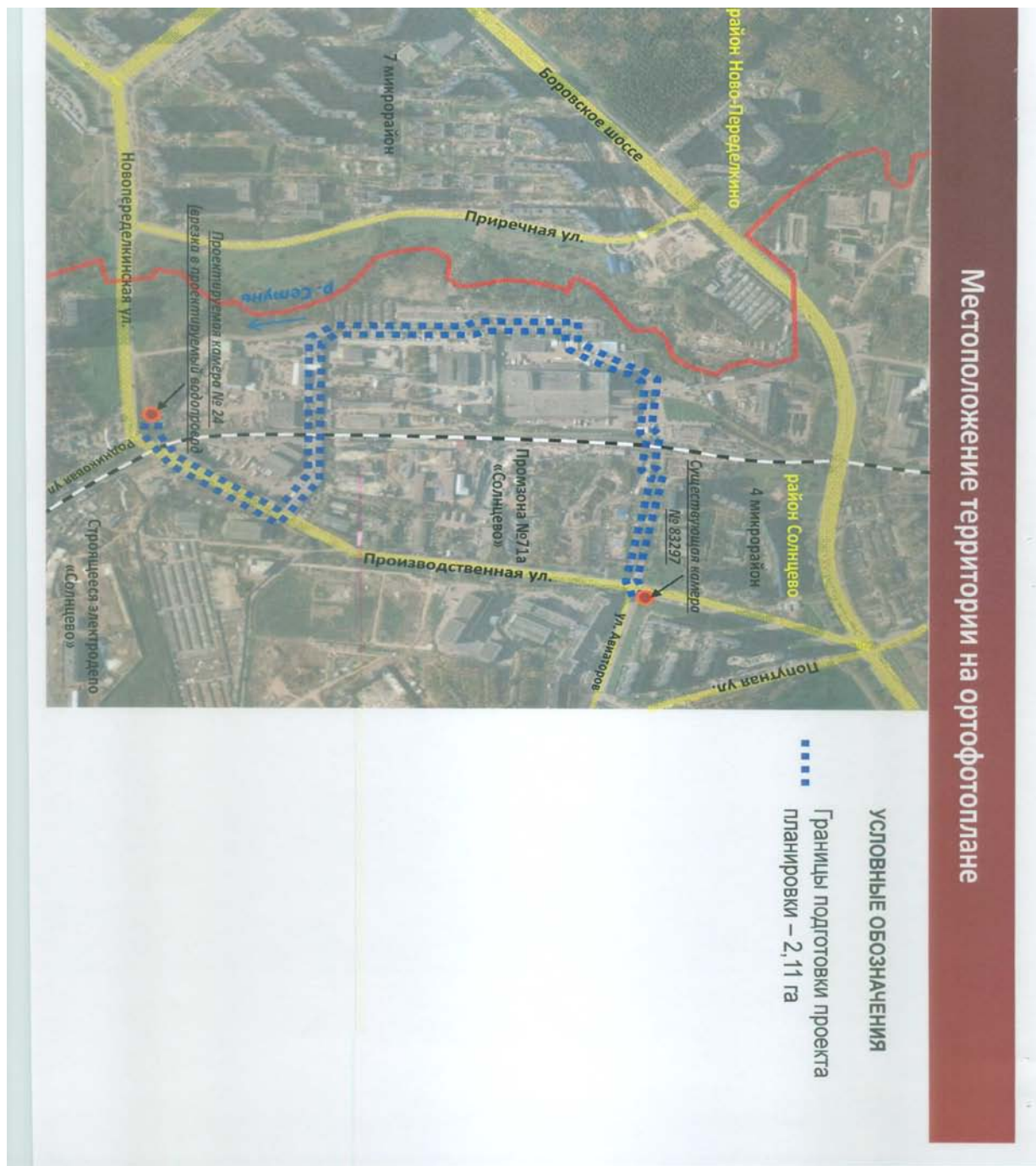
3. Опубликовать настоящее решение в бюллетене «Московский муниципальный вестник» и разместить на официальном сайте www.munsolncevo.ru.

4. Контроль за исполнением настоящего решения возложить на главу муниципального округа Солнцево Верховича В.С.

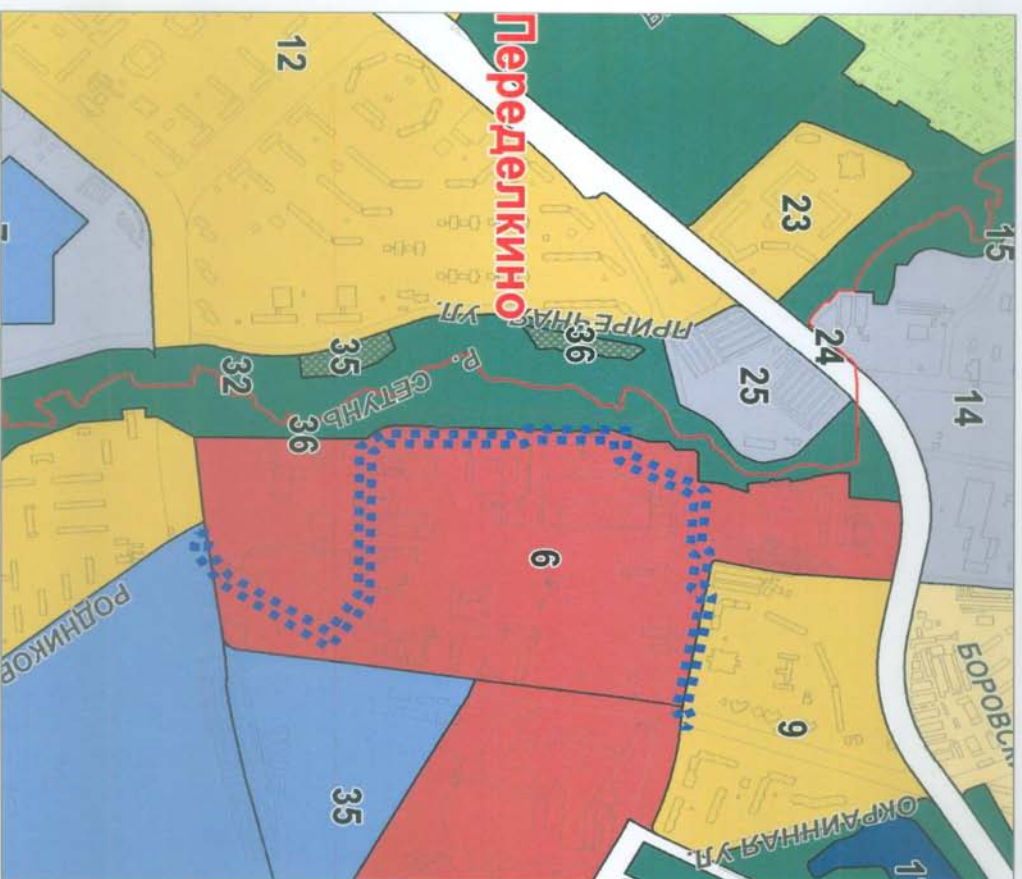
**Глава муниципального
округа Солнцево**

В.С.Верхович

Приложение 1
к решению Совета депутатов
муниципального округа Солнцево
от 14 февраля 2018 года № 8\5



Фрагменты схем Генерального плана города Москвы



УСЛОВНЫЕ ОБОЗНАЧЕНИЯ

- ■ ■ ■ ■ Границы проектирования
- 1. ОБЩЕСТВЕННЫЕ ФУНКЦИОНАЛЬНЫЕ ЗОНЫ**
 - многофункциональные общественные зоны
 - многофункциональные парковые зоны
 - специализированные общественные зоны
 - культурно-просветительные, спортивно-рекреационные специализированные общественные зоны, общественные зоны смешанного размещения узелковых объектов в составе особо охраняемых территорий
- 2. ЖИЛЬЕ ФУНКЦИОНАЛЬНЫЕ ЗОНЫ**
 - зоны жилых микрорайонов и жилых групп многоквартирной жилой застройки
 - зоны жилых районов и микрорайонов многоквартирной жилой застройки
 - зоны жилых районов и микрорайонов одноквартирной жилой застройки
- 3. ПРОИЗВОДСТВЕННЫЕ ФУНКЦИОНАЛЬНЫЕ ЗОНЫ**
 - промышленные зоны
 - коммунальные зоны

План существующего использования территории



УСЛОВНЫЕ ОБОЗНАЧЕНИЯ

Границы

- Граница проектирования
- Земельные участки поставленные на кадастровый учет
- Линии градостроительного регулирования

Территории

- озелененные территории
- учебно-образовательные
- многоквартирных жилых домов
- промышленно-производственные
- коммунально-складские
- жилищно-коммунальные
- водные объекты
- улиц и дорог

План границ линейного объекта инженерной инфраструктуры



УСЛОВНЫЕ ОБОЗНАЧЕНИЯ

Границы

■ ■ ■ ■ ■ Граница проектирования

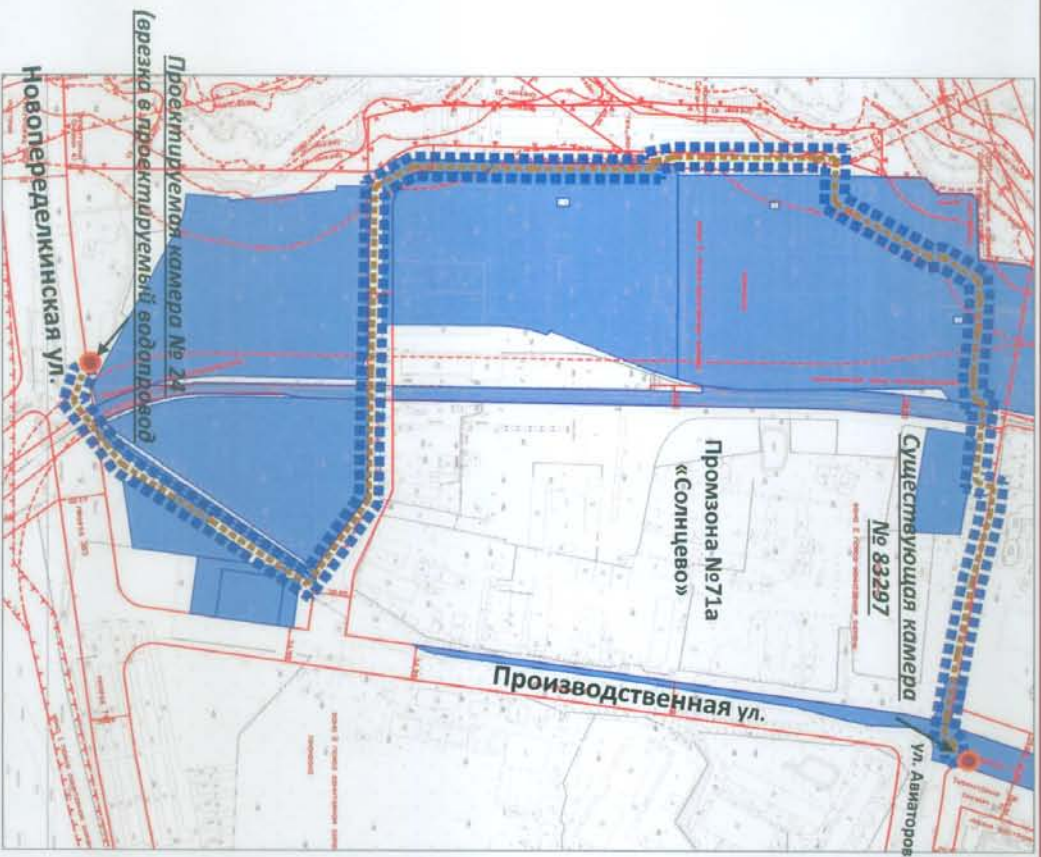
— Линии градостроительного регулирования

— — — — — Проектируемый водопровод

▨ Охранная зона инженерных коммуникаций

Основные технико-экономические показатели	
Наименование	Показатель
Площадь подготовки проекта планировки территории линейного объекта	2,11 га
Общая длина трассы водопровода	2108 м
Диаметр проектируемого водопровода	ДУ=600 мм
Глубина заложения	2,1 – 6,3 м

Характеристика земельно-имущественных отношений



УСЛОВНЫЕ ОБОЗНАЧЕНИЯ

Границы

- ■ ■ ■ Граница проектирования
- Линии градостроительного регулирования
- ■ ■ ■ Проектируемый водопровод
- Земельные участки поставленные на кадастровый учет

